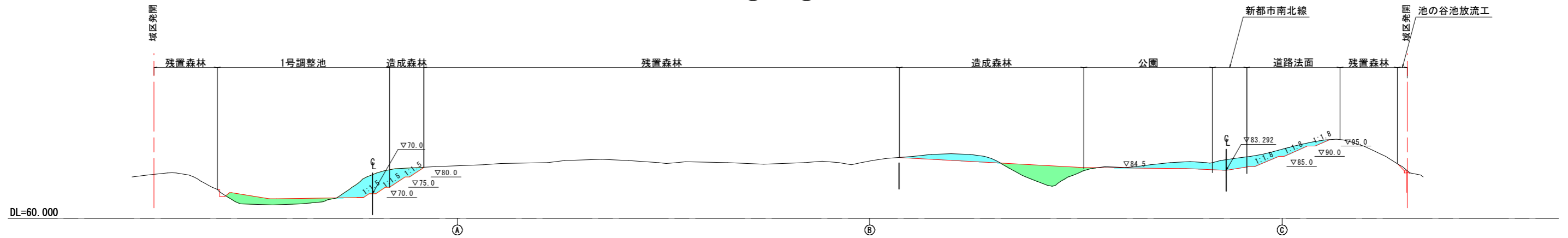


造成工 横断図(1)

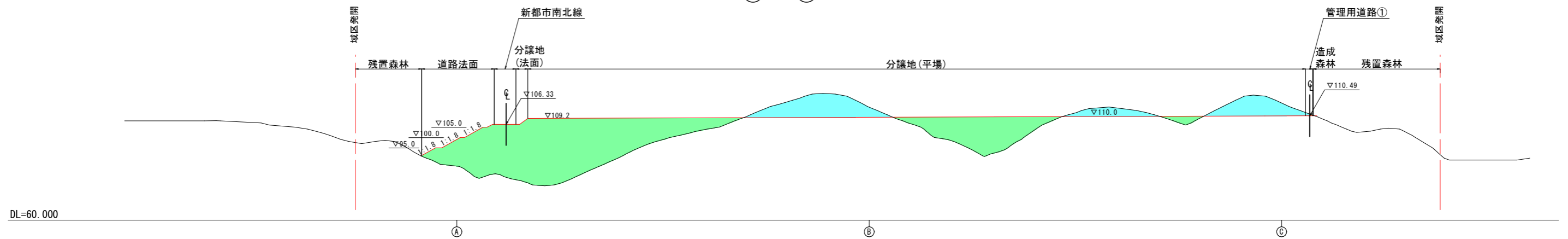
S=1:2,000

図面 5-2

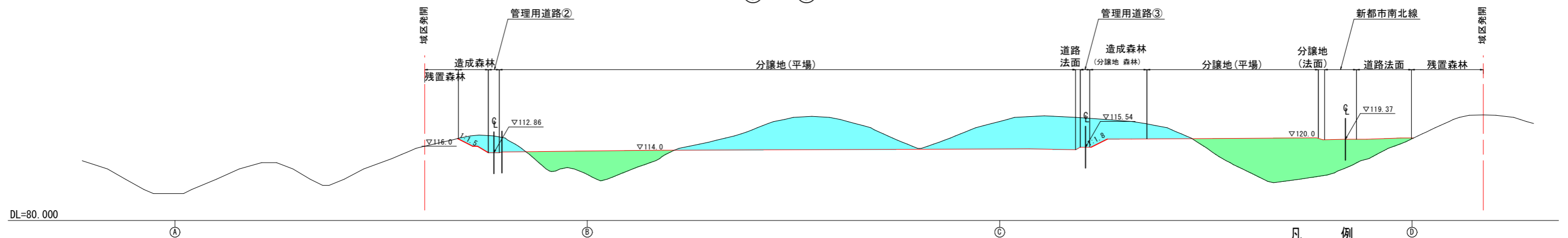
① - ①



② - ②



③ - ③



凡例

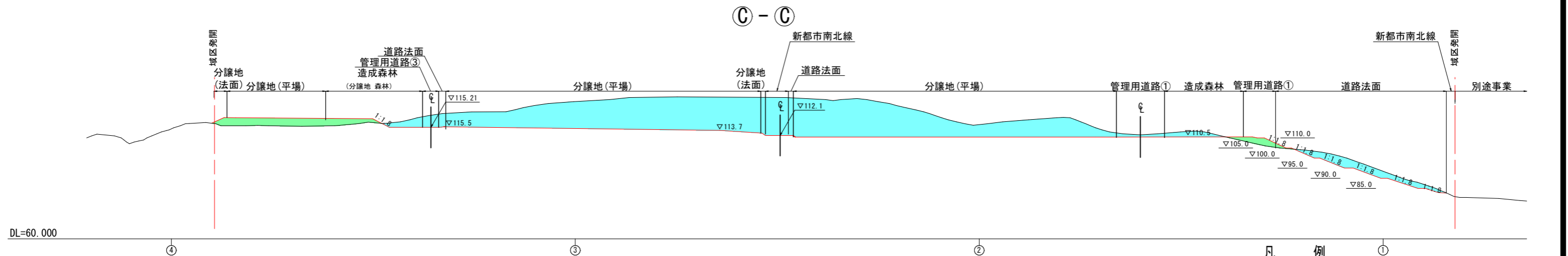
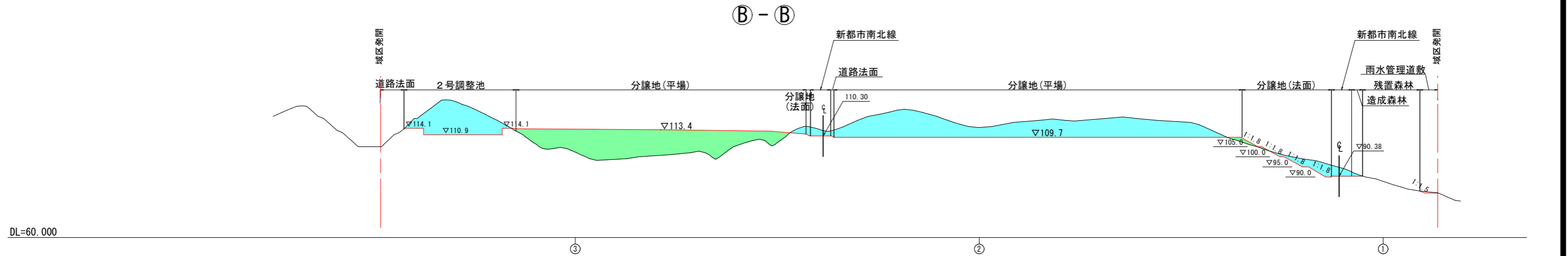
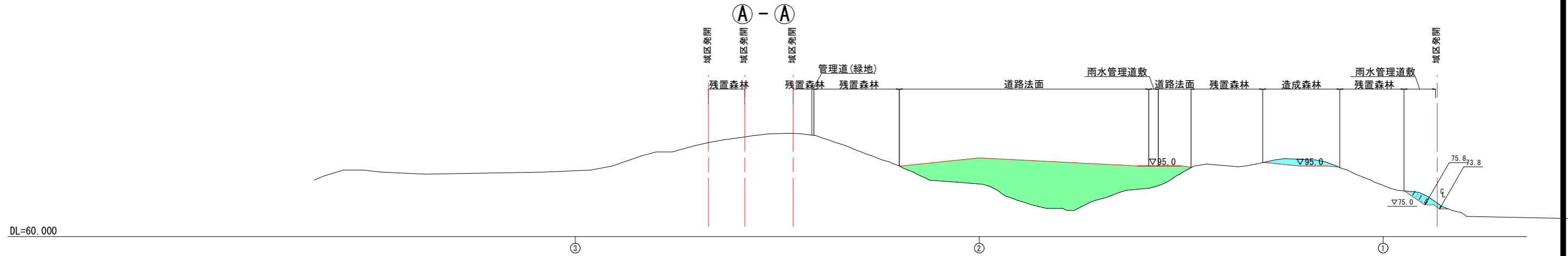
種別	名称
▽81.00	計画高
切土	切土
盛土	盛土
開発区域	開発区域
関連区域	関連区域

ひょうご小野産業団地	
小野市山田町外	
造成工 横断図(1)	業全
縮尺 1:2,000	
兵庫 県	

造成工 横断図(2)

S=1:2,000

図面 5-3



凡例

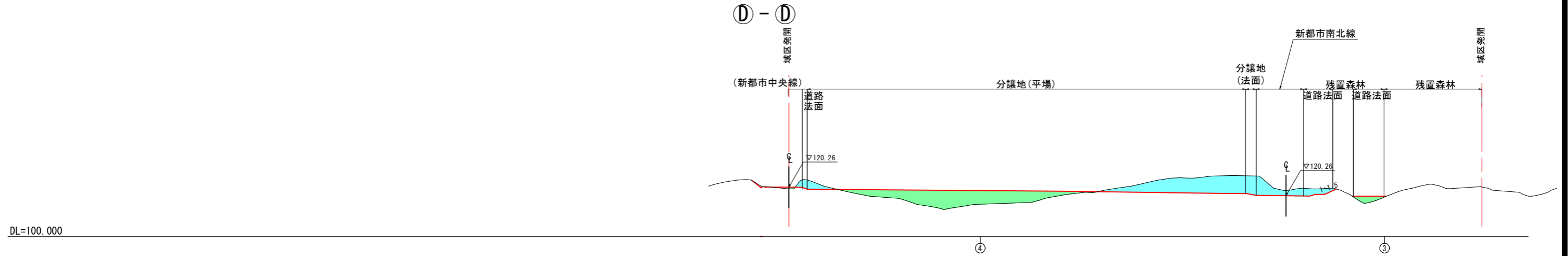
種別	名称
▽81.00	計画高
切土	切土
盛土	盛土
開発区域	開発区域
関連区域	関連区域

ひょうご小野産業団地	
小野市山田町外	
造成工 横断図(2)	業全
縮尺 1:2,000	
兵庫県	

造成工 横断図(3)

S=1:2,000

図面 5-4



凡 例

種 別	名 称
▽81.00	計画高
■	切 土
■	盛 土
—	開発区域
—	関連区域

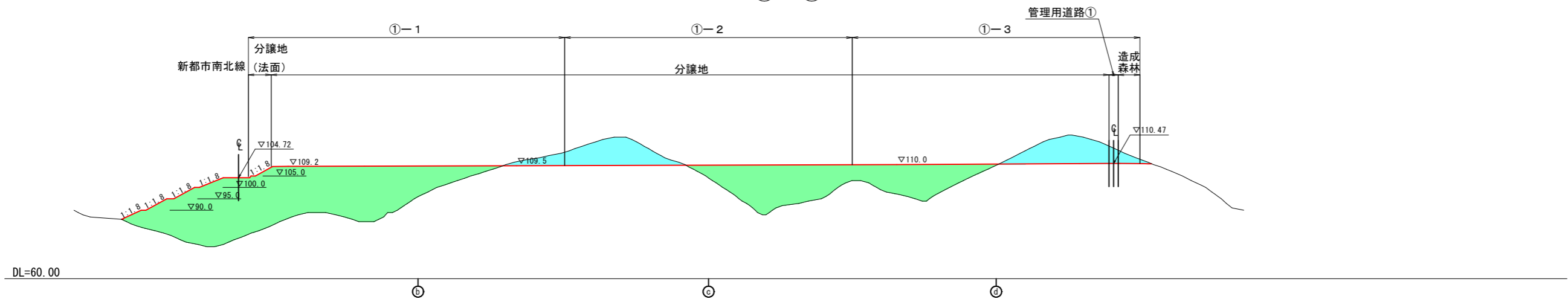
ひょうご小野産業団地	
小野市山田町外	
造成工 横断図(3)	業
縮 尺 1:2,000	全
兵 庫 県	

造成工 横断図(4)

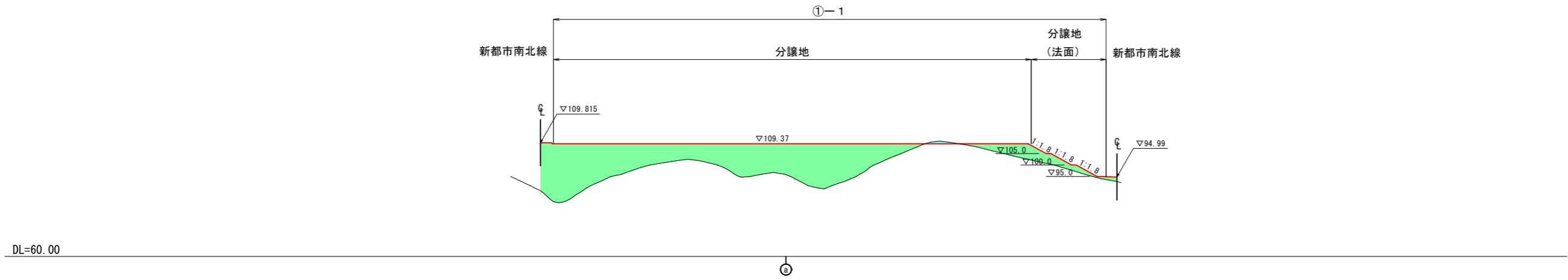
S=1:2,000

図面 5-5

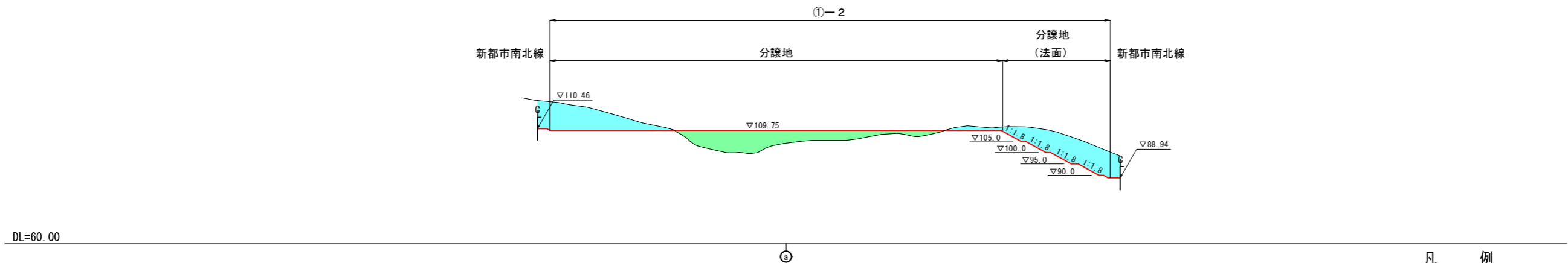
① - ①



② - ②



③ - ③



凡 例

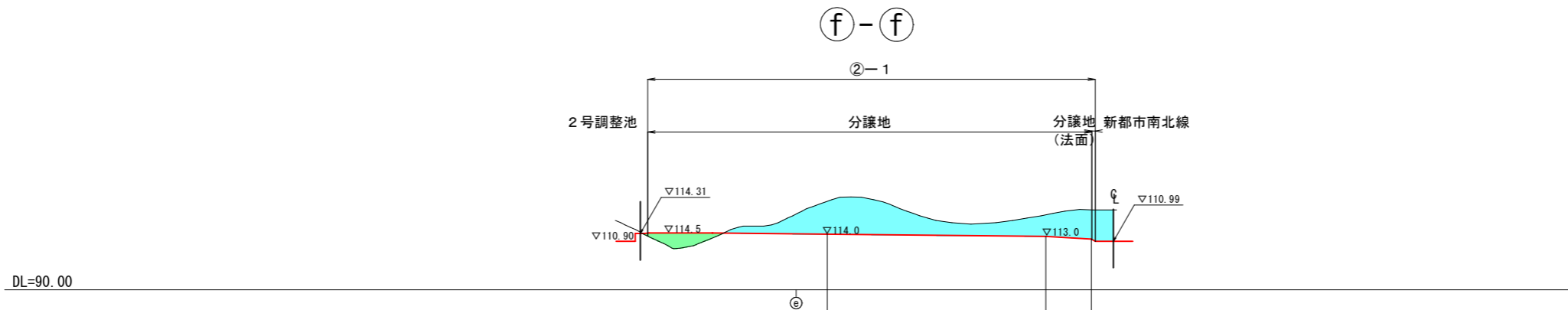
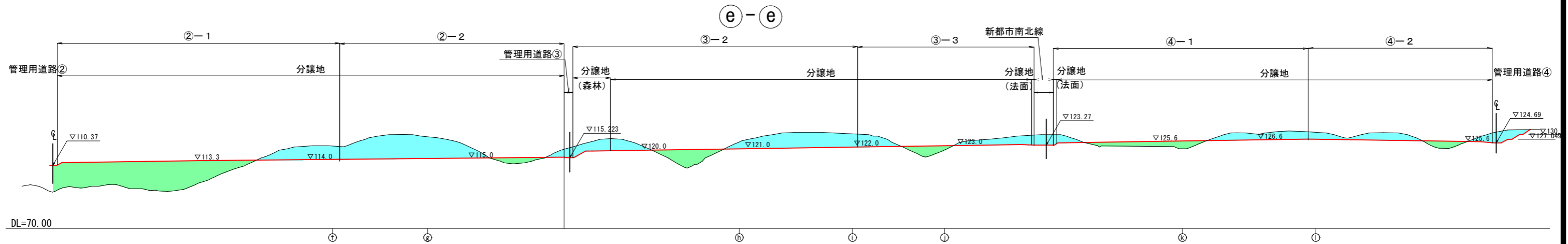
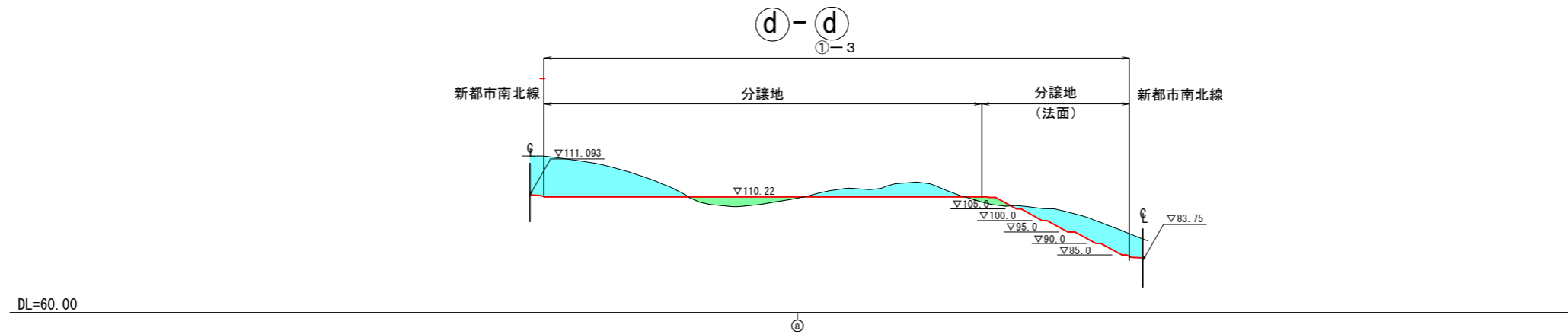
種 別	名 称
▽81.00	計画高
■	切 土
■	盛 土
—	開発区域
—	関連区域

ひょうご小野産業団地	
小野市山田町外	
造成工 横断図(4)	業 全
縮 尺 1:2,000	
兵 庫 県	

造成工 横断図(5)

S=1:2,500

図面5-6



凡例

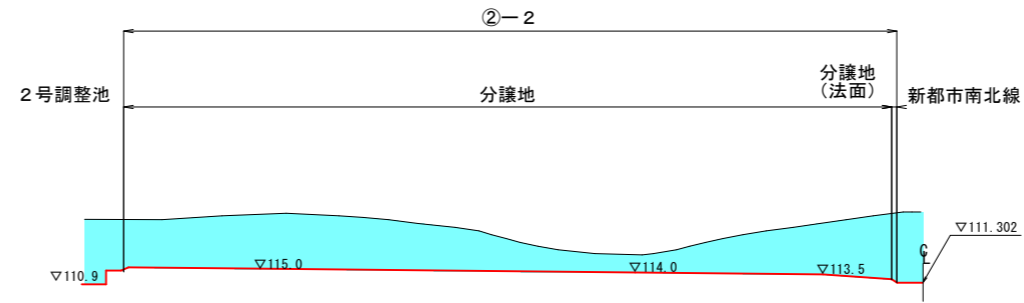
種別	名称
▽81.00	計画高
■	切土
■	盛土
—	開発区域
—	関連区域

ひょうご小野産業団地	
小野市山田町外	
造成工 横断図(5)	業全
縮尺 1:2,500	
兵庫県	

造成工 横断図(6)

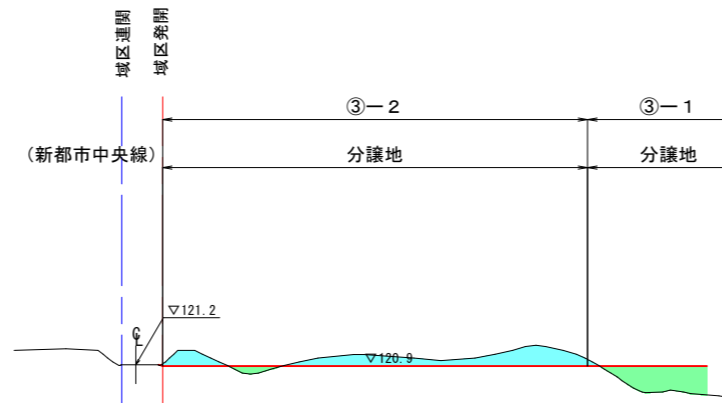
S=1:2,000

g - g



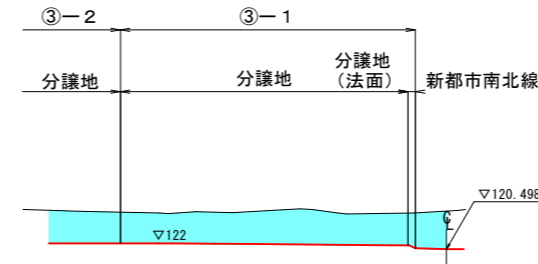
DL=90.00

h - h



DL=100.00

i - i



DL=100.00

凡 例

種別	名称
▽81.00	計画高
 	切土
 	盛土
 	開発区域
 	関連区域

ひょうご小野産業団地	
小野市山田町外	
造成工 横断図(6)	業全
縮尺 1:2,000	
兵庫県	