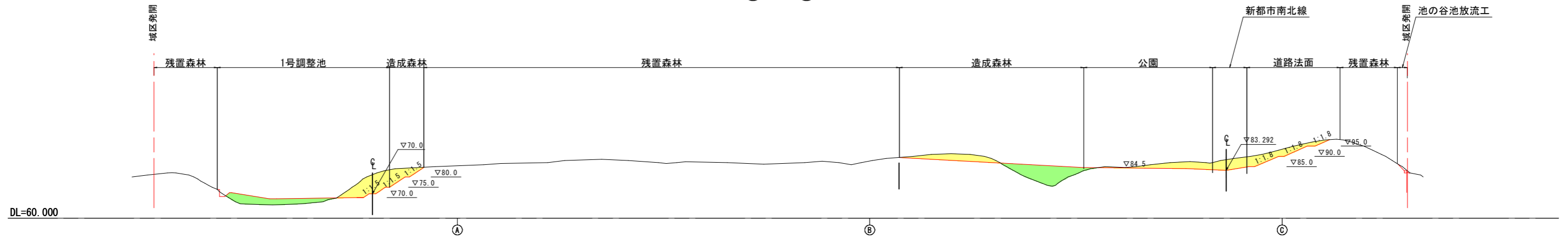


# 造成工 横断図(1)

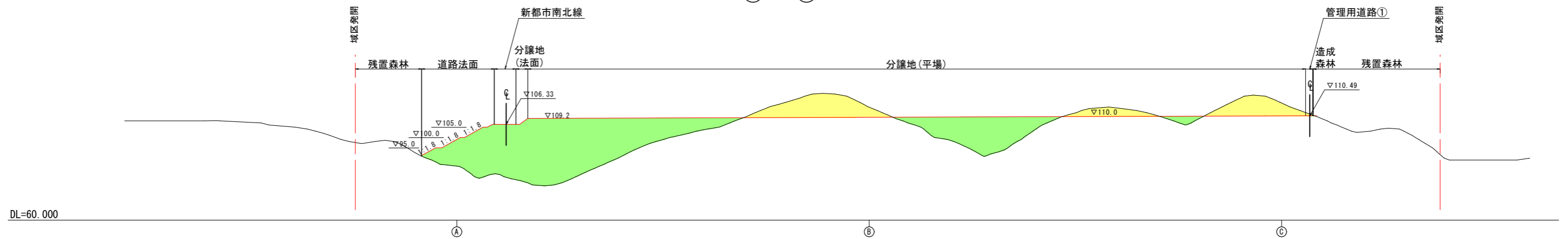
S=1:2,000

図面 5-2

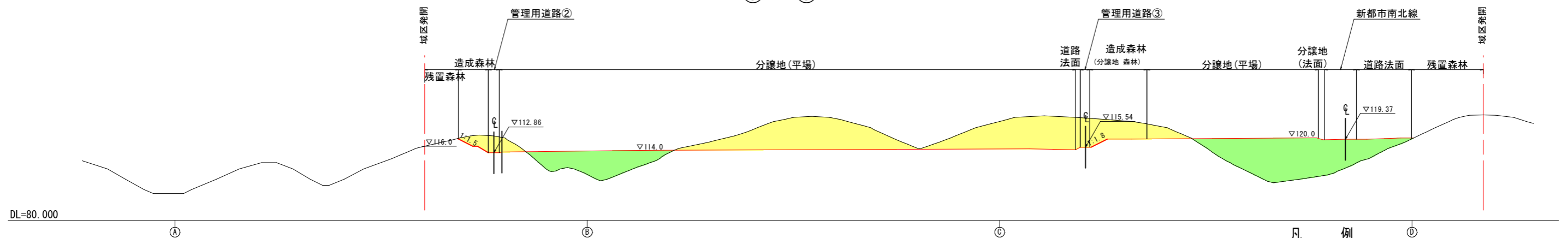
① - ①



② - ②



③ - ③



凡例

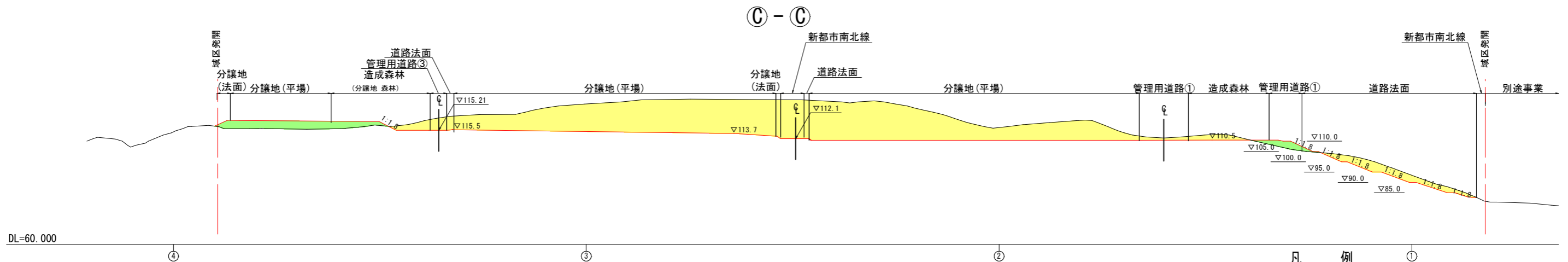
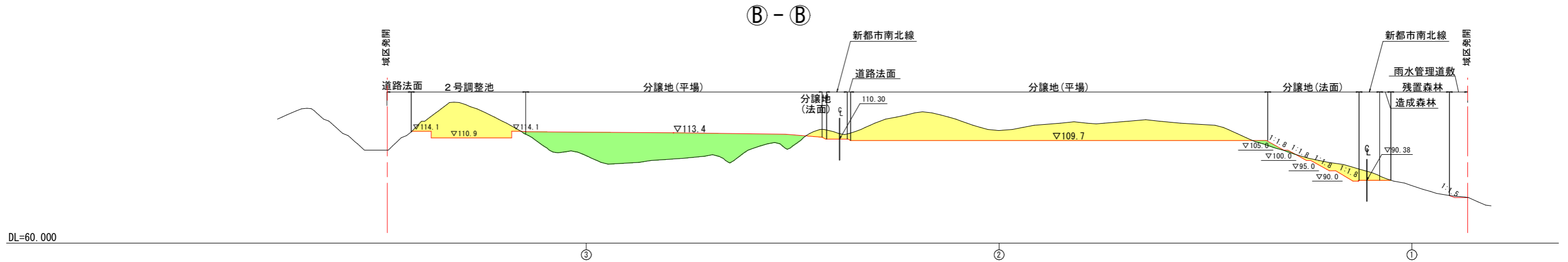
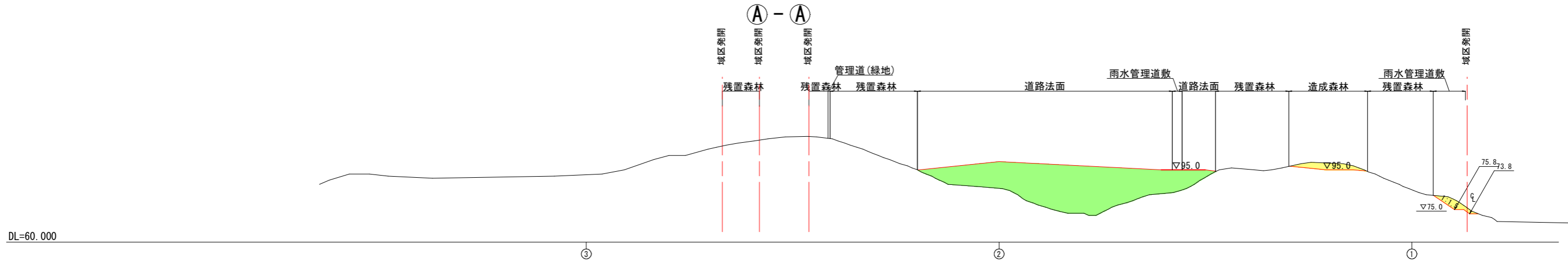
種別	名称
▽81.00	計画高
黄色	切土
緑色	盛土
赤線	開発区域
青線	関連区域

ひょうご小野産業団地	
小野市山田町外	
造成工 横断図(1)	葉全
縮尺 1:2,000	
兵庫県	

# 造成工 横断図(2)

S=1:2,000

図面 5-3



凡例

種別	名称
▽81.00	計画高
黄色	切土
緑色	盛土
赤線	開発区域
青線	関連区域

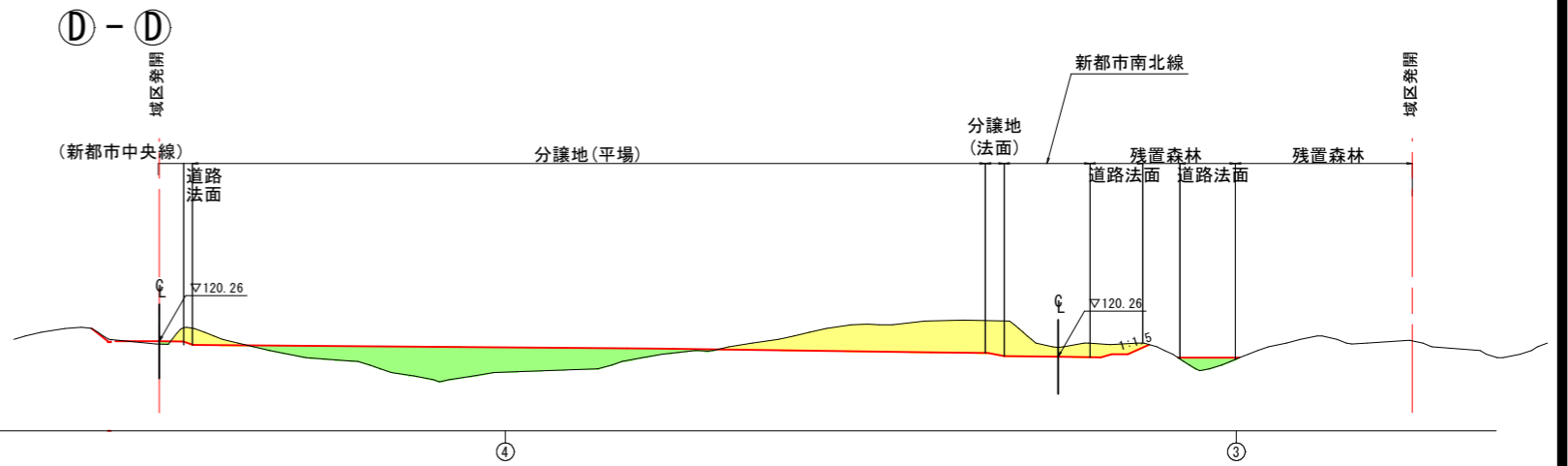
ひょうご小野産業団地	
小野市山田町外	
造成工 横断図(2)	葉全
縮尺 1:2,000	
兵庫 県	

# 造成工 横断図(3)

S=1:2,000

図面 5-4

DL=100.000



## 凡例

種別	名称
▽81.00	計画高
黄色	切土
緑色	盛土
赤線	開発区域
青線	関連区域

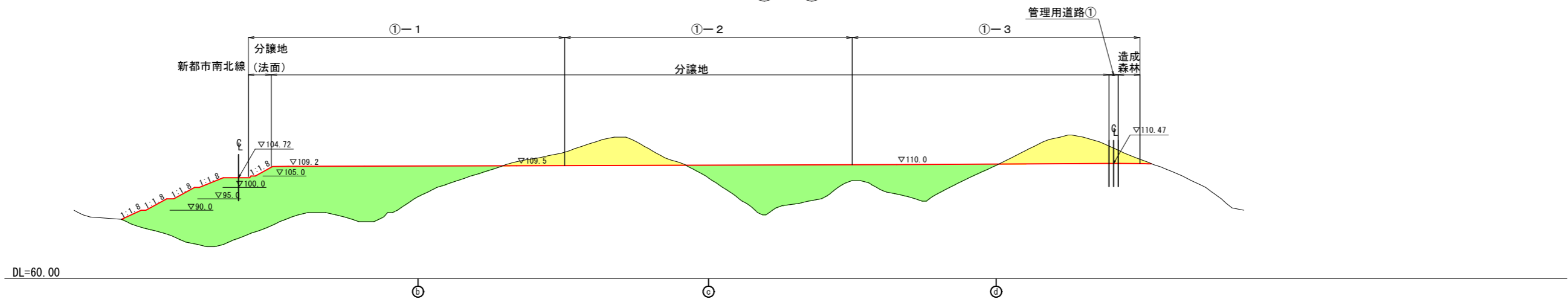
ひょうご小野産業団地	
小野市山田町外	
造成工 横断図(3)	業全
縮尺 1:2,000	
兵庫 県	

# 造成工 横断図(4)

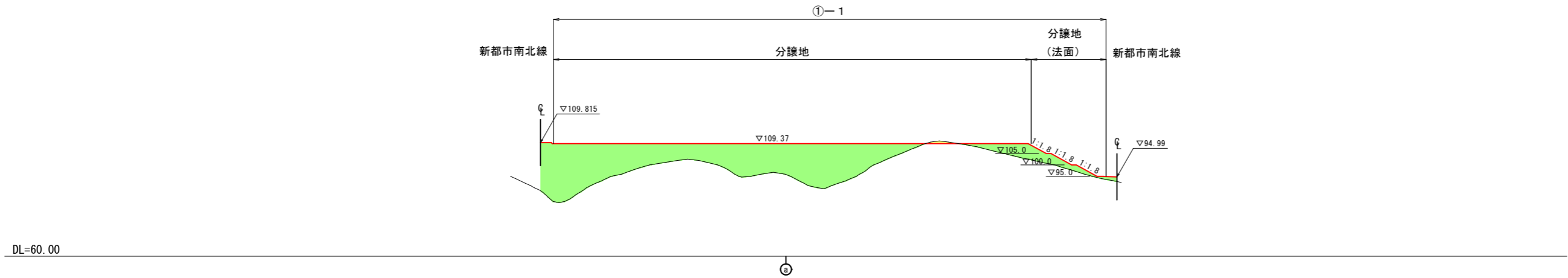
S=1:2,000

図面 5-5

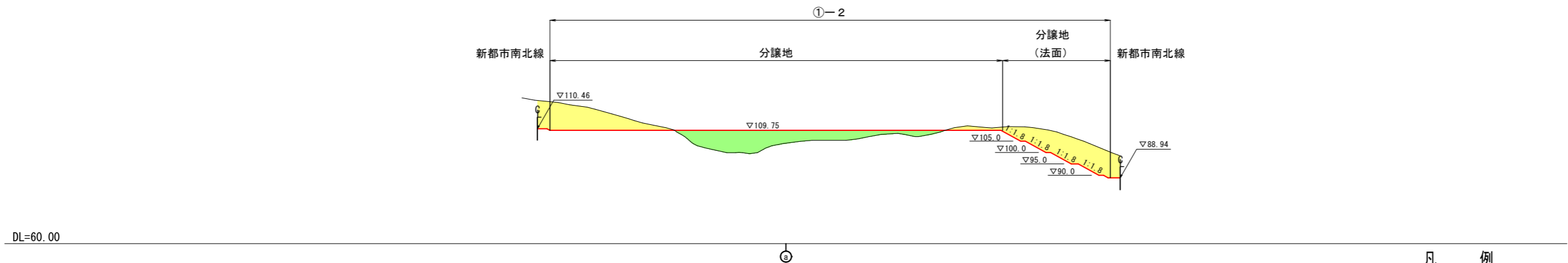
① - ①



② - ②



③ - ③



凡例

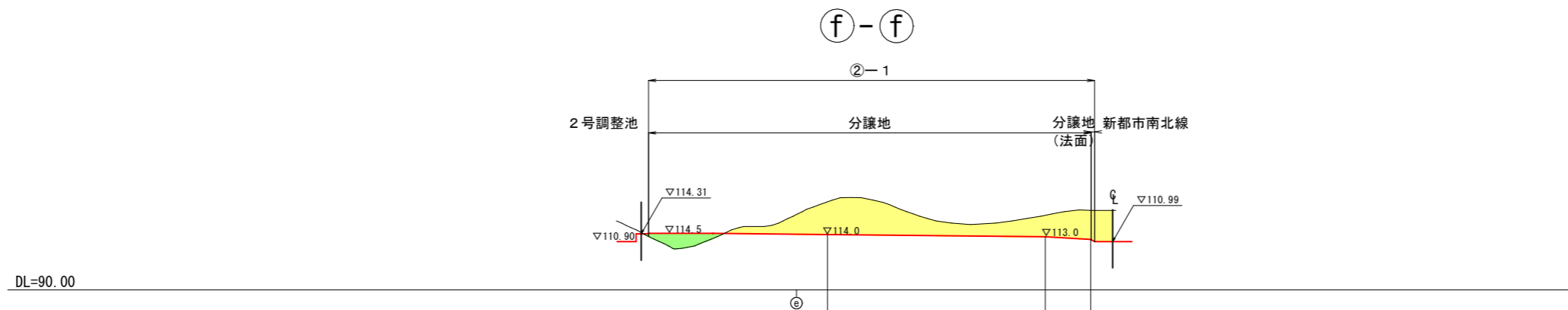
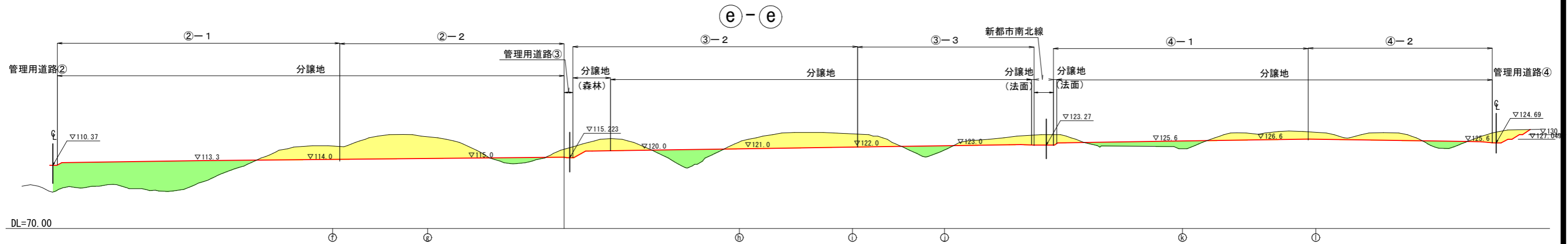
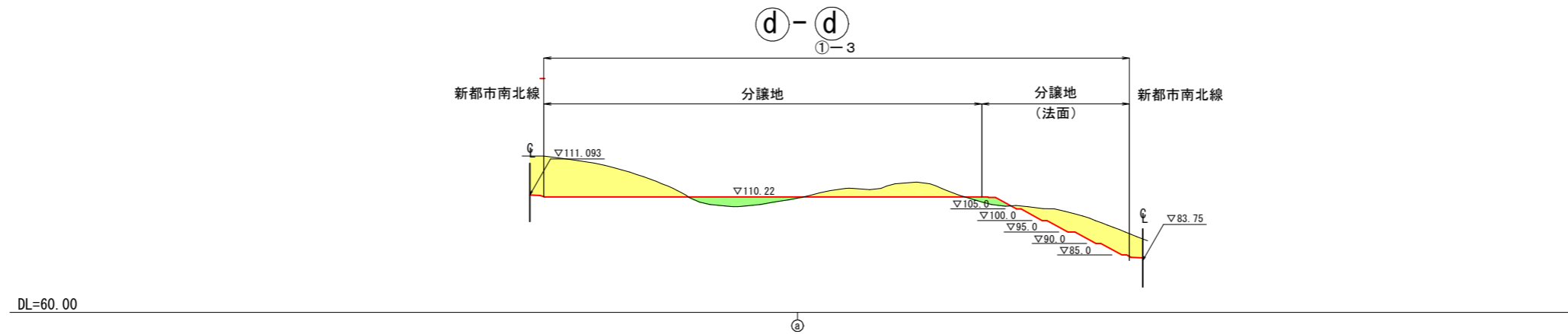
種別	名称
▽81.00	計画高
黄色	切土
緑色	盛土
赤線	開発区域
青線	関連区域

ひょうご小野産業団地	
小野市山田町外	
造成工 横断図(4)	業全
縮尺 1:2,000	
兵庫県	

# 造成工 横断図(5)

S=1:2,500

図面5-6



### 凡例

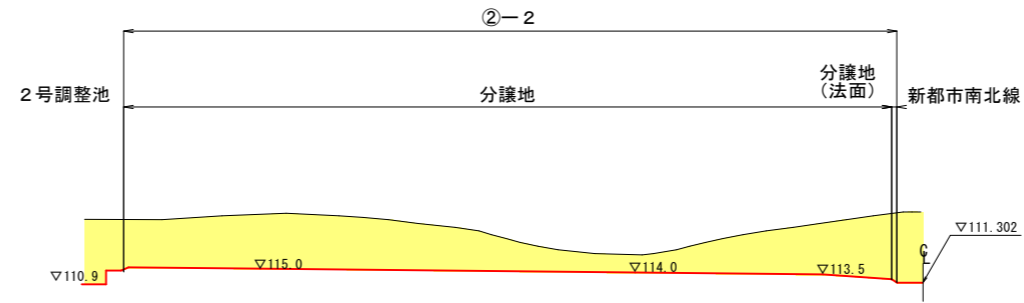
種別	名称
▽81.00	計画高
黄色	切土
緑色	盛土
赤線	開発区域
青線	関連区域

ひょうご小野産業団地	
小野市山田町外	
造成工 横断図(5)	業全
縮尺 1:2,500	
兵庫県	

# 造成工 横断図(6)

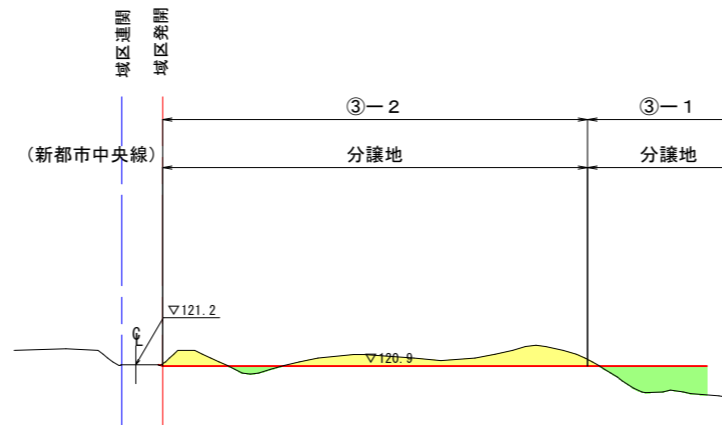
S=1:2,000

g - g



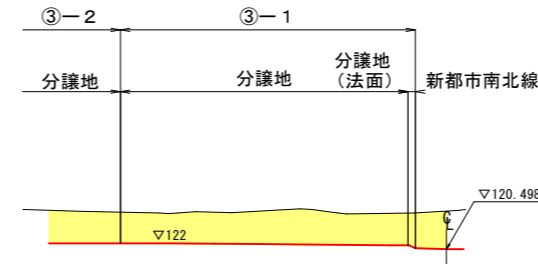
DL=90.00

h - h



DL=100.00

i - i



DL=100.00

### 凡 例

種別	名称
∇81.00	計画高
黄色	切土
緑色	盛土
赤線	開発区域
青線	関連区域

ひょうご小野産業団地	
小野市山田町外	
造成工 横断図(6)	業全
縮尺 1:2,000	
兵庫県	